



Ethiopia

- International boundary
- ★ National capital
- +— Railroad
- Road
- - - Track

0 50 100 150 Kilometers
 0 50 100 150 Miles

Mercator Projection, 720N

Boundary representation is not necessarily authoritative

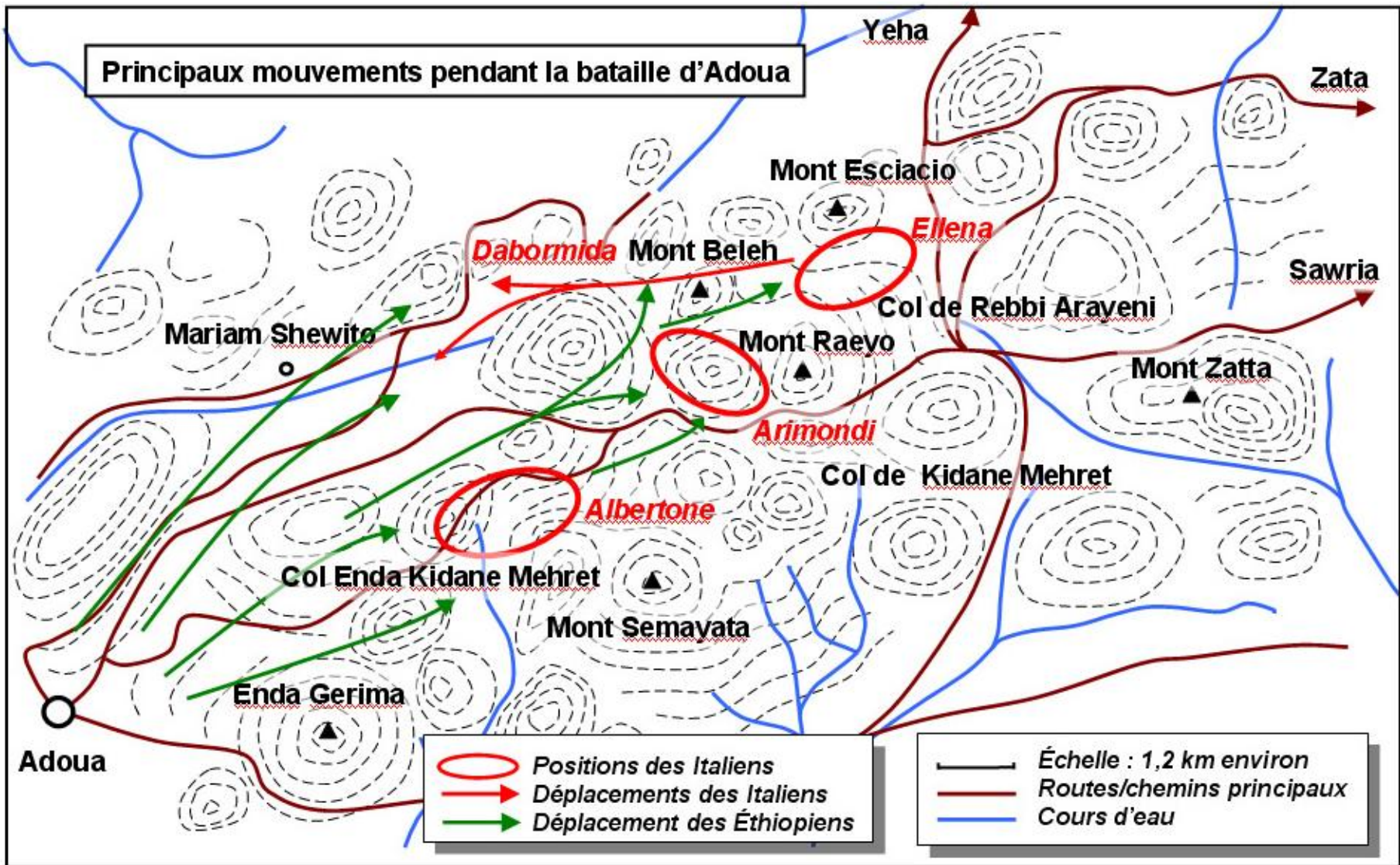




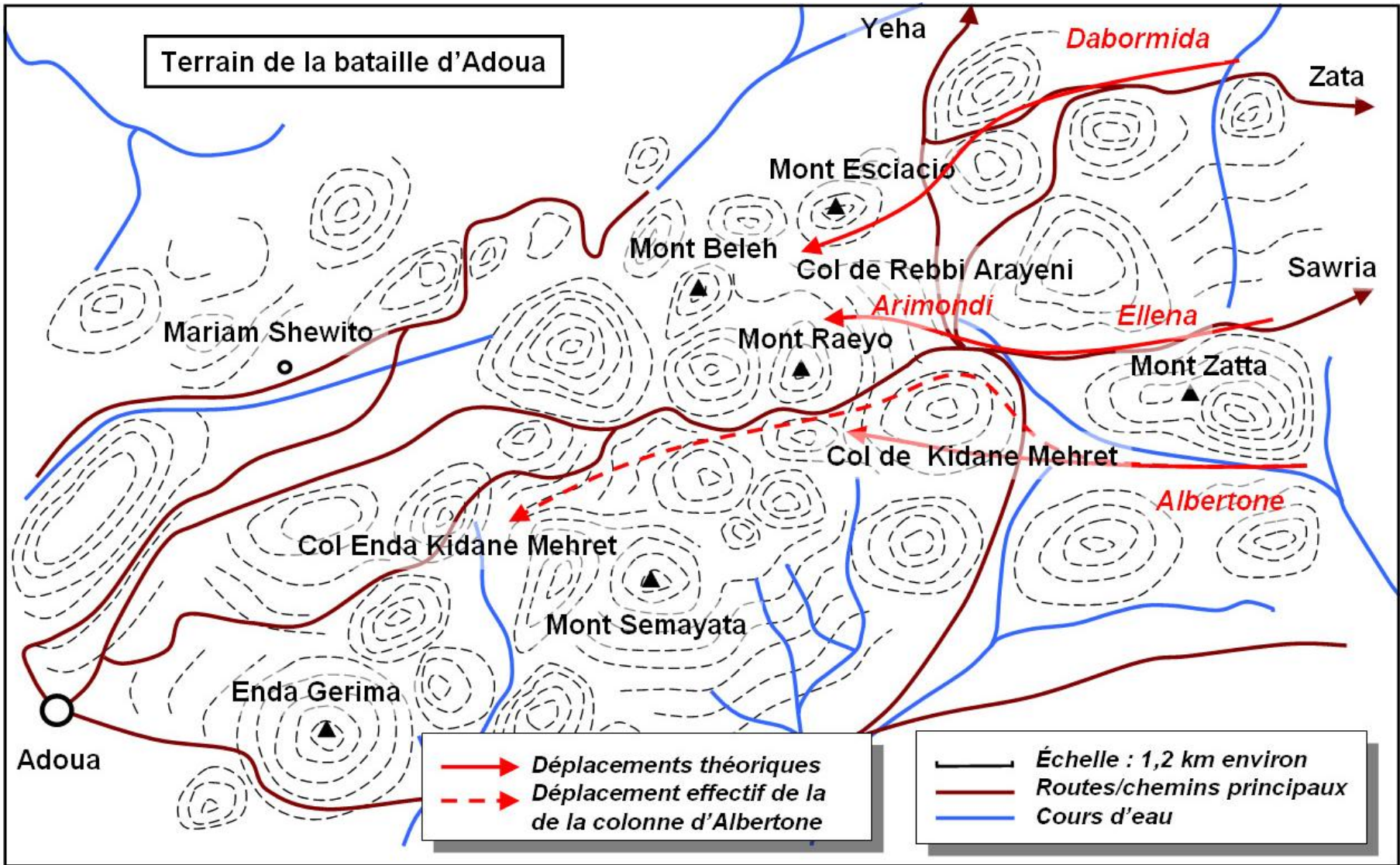




Principaux mouvements pendant la bataille d'Adoua



Terrain de la bataille d'Adoua



—→ Déplacements théoriques
- - -→ Déplacement effectif de la
de la colonne d'Albertone

— Échelle : 1,2 km environ
— Routes/chemins principaux
— Cours d'eau









— Avanti, i miei alpini!










Ebalgumè! Ebalgumè!





"AFRICANA"
BIBLIOTECA-ARCHIVIO








GRUPPO SQUADRONI DELL'AMARA (10)
(Costituito il 1-7-1938)

Operazioni di Grande Polizia Coloniale 1938
Dergac 29 ottobre - Uraghè-Marian 31 ottobre - Gulana 9 novembre
Zena Mariam (3 dicembre - 2^a Sq.) - Mecia (12 dicembre - 1^a Sq.)







Menelik visita il nostro residente plenipotenziario, capitano Ciccodicola.

(Da una fotografia istantanea inviataci da Adis-Abeba).







Le Petit Journal

Le Petit Journal
CHACUN JOUR 5 CENTIMES
Le Supplément illustré
CHACUN SEMAINE 5 CENTIMES

SUPPLÉMENT ILLUSTRÉ
Huit pages : CINQ centimes

ABONNEMENTS

UN MOIS	57 c.
SEINE ET SEINE-ET-OISE	2 fr. 3 fr. 50
DÉPARTEMENTS	2 fr. 5 fr.
ÉTRANGER	2 fr. 5 fr.

Neuvième année

DIMANCHE 28 AOUT 1898

Numéro 406



Le Négus Ménélik à la bataille d'Adoua

TABLEAU DE M. Paul BUFFET (SALON DE 1898)









A. J. Occorsio



